

ASSOCIAZIONE COMUNI DEL MOSCATO



Un progetto importante

LA TUTELA DEI **SORÌ**

I Sorì

Così definiti in dialetto sono i versanti con forte pendenza ed esposizioni ottimali, storicamente coltivati a vite.

Sono un importante valore per la viticoltura della nostra area, contribuendo al riconoscimento dell'anno 2014 da parte del Comitato per il Patrimonio Mondiale dell'**UNESCO**, che ha iscritto il sito “I paesaggi vitivinicoli del **Piemonte: Langhe-Roero e Monferrato**” nella Lista del Patrimonio Mondiale dell'Umanità

ANNO 2012

L'art. 9 dell'Accordo Interprofessionale Regionale sull'uva moscato 2011, prevede un'apposita "*Commissione qualità*" per valutare i vari aspetti tecnici ed economici in merito ai vigneti sopracitati.

Ne nasce il piano di Valorizzazione ad Opera del Consorzio dell'Asti

ANNO 2016

“Salvaguardia dei vigneti storici ed eroici” Legge n. 238 del 2016, cosiddetto Testo Unico del Vino.

ANNO 2018

I GIOVANI AMMINISTRATORI
DELL'ASSOCIAZIONE DEI COMUNI DEL MOSCATO
RILANCIANO L'IDEA DEL PROGETTO DI
VALORIZZAZIONE CHE PORTERA' ALLO SVILUPPO
DEL MARCHIO COLLETTIVO.

UN MONTEORE DI LAVORO RAGGUARDEVOLE
ED ECCOCI QUA

IL WEBGIS

(ad opera dei tecnici Iprogea)

The screenshot shows a webGIS interface with the following components:

- Layer Manager (Left):**
 - Layer: Chiudi
 - Informazioni: LayerIDA
 - Legend:
 - Confini Comunali
 - Barbera d'Asti
 - Nizza
 - Moscato d'Asti
 - Brachetto d'Acqui
 - LANGHE
 - MONFERRATO
 - Particelle Vitate
 - Pendenze
 - Layer di base:
 - Ortofoto AGEA 2015
- Search Bar (Top Right):**
 - Localizzazione
 - COMUNE_UBIcomune (P4)
 - chiave (Particelle Vitate)
- Map:** Aerial view of the Langhe and Monferrato region with red outlines for municipalities. Labeled municipalities include: Santa Vittoria d'Alba, Alba, Treiso, Nizza, Serralunga d'Alba, Castiglione d'Asti, Castagnole delle Lanze, Mosca, San Marzano Oliveto, Calosso, Canelli, Calamandrana, Castel Boglione, Nizza Monferrato, Mombaruzzo, Maranzana, Gassine, Neive, Castiglione Tinella, Santo Stefano Belbo, Cassinasco, Montabone, Stravi, Trezzo Tinella, Cossano Belbo, Loazzolo, Sessame, Bistagno, Terzo, Acqui Terme, Rocchetta Belbo, Cessole, Bubbio, Monastero Bormida, Vesime, San Giorgio Scarampi, Perletto, Alice Bel Colle, Ricaldone, and Visone.
- Scale Bar (Bottom Right):**
 - 5 km
 - 2 mi
 - 1 : 288.895
 - Posizione del mouse: Metri
- Footer (Bottom Left):**

<https://risval.map-hosting.it/lm/index.php/view/map/?repository=moscato&project=vitigni#metadata>
- Footer (Bottom Right):**

VERTICAL DIGITAL STUDIO

Tabella riepilogativa

Superficie vitata per comune

Comune	Superficie vitata ha
ACQUI TERME	389,0197
ALBA	920,5861
ALICE BEL COLLE	617,2512
BISTAGNO	201,0594
BUBBIO	227,9641
CALAMANDRANA	269,1656
CALOSSO	842,9053
CAMO	175,9582
CANELLI	747,6776
CASSINASCO	206,1182
CASSINE	827,5531
CASTAGNOLE DELLE LANZE	481,0665
CASTEL BOGLIONE	572,176
CASTEL ROCCHERO	266,7925
CASTELLETTO MOLINA	170,1229
CASTELNUOVO BELBO	172,8625
CASTIGLIONE TINELLA	722,3958
CASTINO	105,3834
CESSOLE	106,7787
COAZZOLO	224,5491
COSSANO BELBO	627,7672
COSTIGLIOLE D'ASTI	1094,7018
FONTANILE	475,2041
GROGNARDO	17,3272
INCISA SCAPACCINO	132,0471
LOAZZOLO	268,4293
MANGO	728,7072
MARANZANA	153,3804
MOASCA	144,3036
MOMBARUZZO	621,7258
MONASTERO BORMIDA	119,4527
MONTABONE	172,948
NEIVE	739,079
NEVIGLIE	332,7913
NIZZA MONFERRATO	1035,1865
PERLETTO	86,1892
QUARANTI	154,5898
RICALDONE	682,112
ROCCHETTA BELBO	55,7655
ROCCHETTA PALAFAEA	170,5064
SAN GIORGIO SCARAMPI	41,1363

TABELLE RIEPILOGATIVE (anno 2020 su dati 2019)

SAN MARZANO OLIVETO	330,1448
SANTA VITTORIA D'ALBA	153,2864
SANTO STEFANO BELBO	1032,021
SERRALUNGA D'ALBA	501,3893
SESSAME	166,0157
STREVI	405,9387
TERZO	134,9439
TREISO	528,1983
TREZZO TINELLA	279,7828
VESIME	217,6376
VISONE	35,9202
TOTALE	19886,0150

Superficie vitata per classe di pendenza

Classi di pendenza	Superficie vitata ha
<30	14450,34075
30-40	3582,456993
40-50	1389,066039
>50	464,150846

Superficie vitata per classe di pendenza, solo Asti e Moscato Asti

Classi di pendenza	Superficie vitata ha
<30	6215,4724
30-40	1817,5526
40-50	798,4414
>50	311,9771

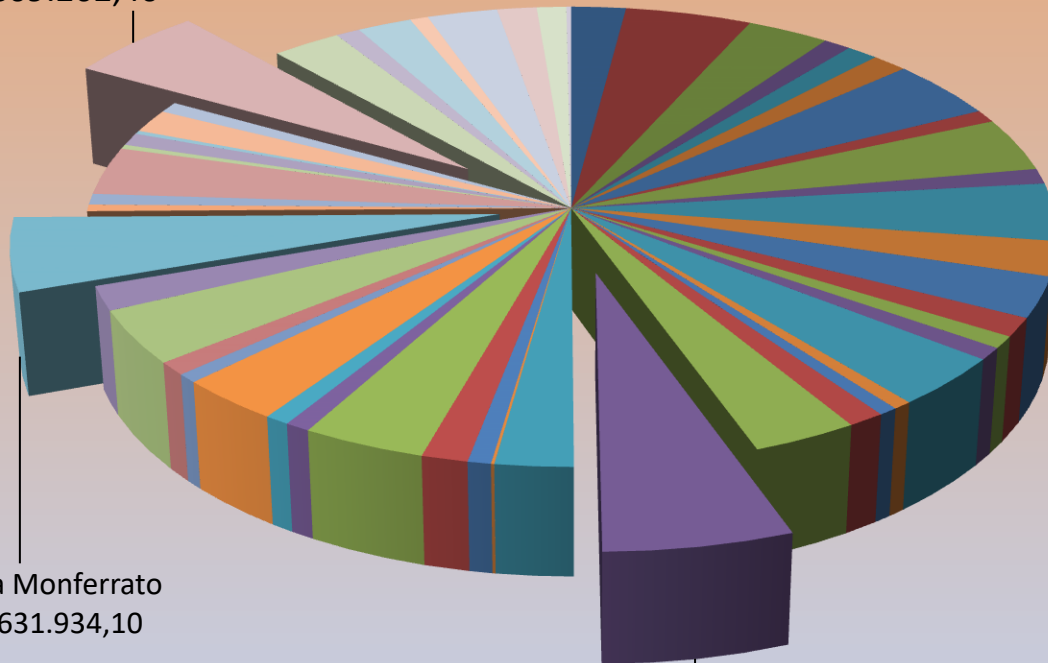
Superfici totali Elaborate ANNO 2021

Santo Stefano Belbo
10.809.262,40

Nizza Monferrato
10.631.934,10

Costigliole d'Asti
11.262.956,99

- ACQUI TERME
- ALICE BEL COLLE
- BUBBIO
- CALOSSO
- CANELLI
- CASSINE
- CASTEL BOGLIONE
- CASTELLETTO MOLINA
- CASTIGLIONE TINELLA
- CESSOLE
- COSSANO BELBO
- FONTANILE
- INCISA SCAPACCINO
- MANGO
- MOASCA
- MONASTERO BORMIDA
- NEIVE
- NIZZA MONFERRATO
- QUARANTI
- ROCCHETTA BELBO
- SAN GIORGIO SCARAMPI
- SANTA VITTORIA D'ALBA
- SERRALUNGA D'ALBA
- STREVI
- TREISO
- VESIME
- ALBA
- BISTAGNO
- CALAMANDRANA
- CAMO
- CASSINASCO
- CASTAGNOLE DELLE LANZE
- CASTEL ROCCHERO
- CASTELNUOVO BELBO
- CASTINO
- COAZZOLO
- COSTIGLIOLE D'ASTI
- GROGNARDO
- LOAZZOLO
- MARANZANA
- MOMBARUZZO
- MONTABONE
- NEVIGLIE
- PERLETTO
- RICALDONE
- ROCCHETTA PALAFEA
- SAN MARZANO OLIVETO
- SANTO STEFANO BELBO
- SESSAME
- TERZO
- TREZZO TINELLA
- VIGONE



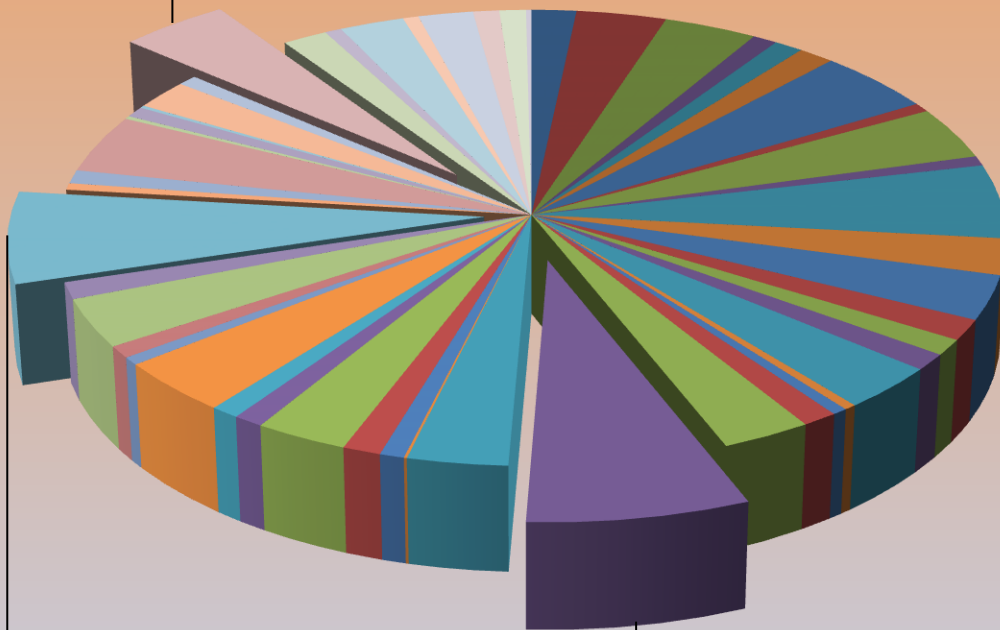
Ha pendenza

< 30%

SANTO STEFANO BELBO
602,5123477

NIZZA MONFERRATO
937,861429

COSTIGLIOLE d'ASTI
980,686695



- ACQUI TERME
- ALICE BEL COLLE
- BUBBIO
- CALOSSO
- CANELLI
- CASSINE
- CASTEL BOGLIONE
- CASTELLETTO MOLINA
- CASTIGLIONE TINELLA
- CESSOLE
- COSSANO BELBO
- FONTANILE
- INCISA SCAPACCINO
- MANGO
- MOASCA
- MONASTERO BORMIDA
- NEIVE
- NIZZA MONFERRATO
- QUARANTI
- ROCCHETTA BELBO
- SAN GIORGIO SCARAMPI
- SANTA VITTORIA D'ALBA
- SERRALUNGA D'ALBA
- STREVI
- TREISO
- VESIME
- ALBA
- BISTAGNO
- CALAMANDRANA
- CAMO
- CASSINASCO
- CASTAGNOLE DELLE LANZE
- CASTEL ROCCHERO
- CASTELNUOVO BELBO
- CASTINO
- COAZZOLO
- COSTIGLIOLE D'ASTI
- GROGNARDO
- LOAZZOLO
- MARANZANA
- MOMBARUZZO
- MONTABONE
- NEVIGLIE
- PERLETTO
- RICALDONE
- ROCCHETTA PALAFEA
- SAN MARZANO OLIVETO
- SANTO STEFANO BELBO
- SESSAME
- TERZO
- TREZZO TINELLA
- VISONE

Ha pendenza 30-40%

SERRALUNGA D'ALBA

204,89

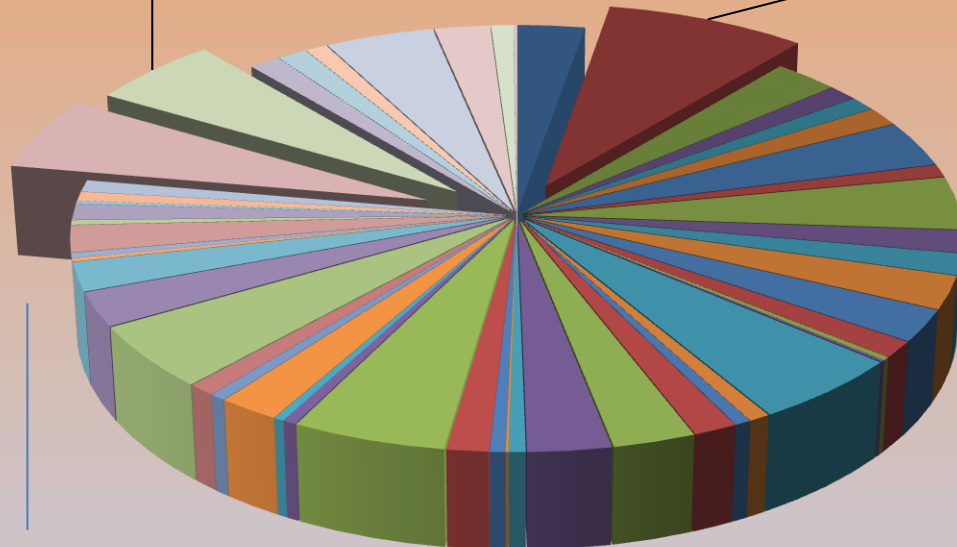
ALBA

315,25

SANTO STEFANO

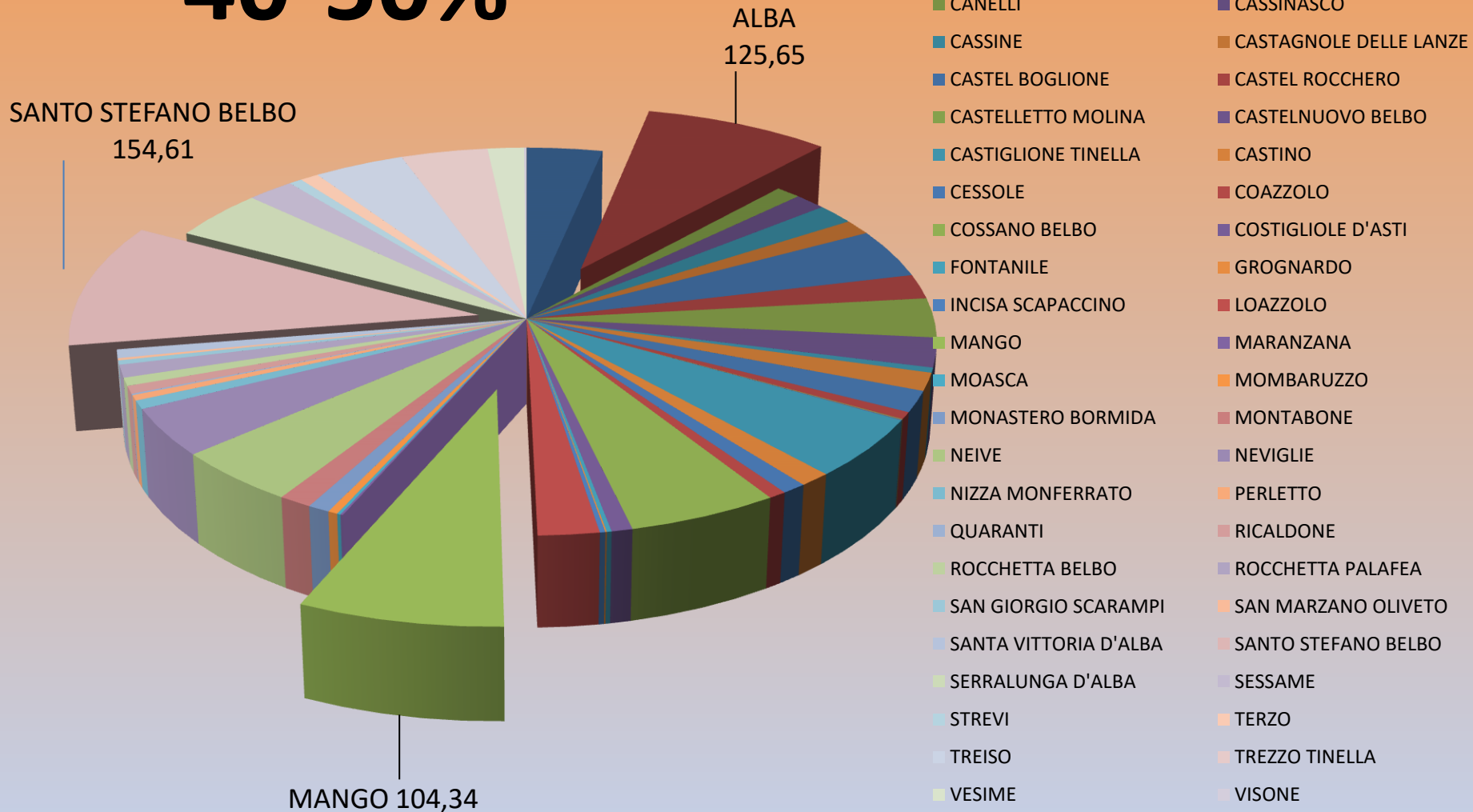
BELBO

213,84



- | | |
|-------------------------|--------------------------|
| ■ ACQUI TERME | ■ ALBA |
| ■ ALICE BEL COLLE | ■ BISTAGNO |
| ■ BUBBIO | ■ CALAMANDRANA |
| ■ CALOSSO | ■ CAMO |
| ■ CANELLI | ■ CASSINASCO |
| ■ CASSINE | ■ CASTAGNOLE DELLE LANZE |
| ■ CASTEL BOGLIONE | ■ CASTEL ROCCHERO |
| ■ CASTELLETTO MOLINA | ■ CASTELNUOVO BELBO |
| ■ CASTIGLIONE TINELLA | ■ CASTINO |
| ■ CESSOLE | ■ COAZZOLO |
| ■ COSSANO BELBO | ■ COSTIGLIOLE D'ASTI |
| ■ FONTANILE | ■ GROGNARDO |
| ■ INCISA SCAPACCINO | ■ LOAZZOLO |
| ■ MANGO | ■ MARANZANA |
| ■ MOASCA | ■ MOMBARUZZO |
| ■ MONASTERO BORMIDA | ■ MONTABONE |
| ■ NEIVE | ■ NEVIGLIE |
| ■ NIZZA MONFERRATO | ■ PERLETTO |
| ■ QUARANTI | ■ RICALDONE |
| ■ ROCCHETTA BELBO | ■ ROCCHETTA PALAFAEA |
| ■ SAN GIORGIO SCARAMPI | ■ SAN MARZANO OLIVETO |
| ■ SANTA VITTORIA D'ALBA | ■ SANTO STEFANO BELBO |
| ■ SERRALUNGA D'ALBA | ■ SESSAME |
| ■ STREVI | ■ TERZO |
| ■ TREISO | ■ TREZZO TINELLA |
| ■ VESIME | ■ VIGONE |

Ha pendenza 40-50%



Ha pendenza

>50%

SANTO STEFANO BELBO

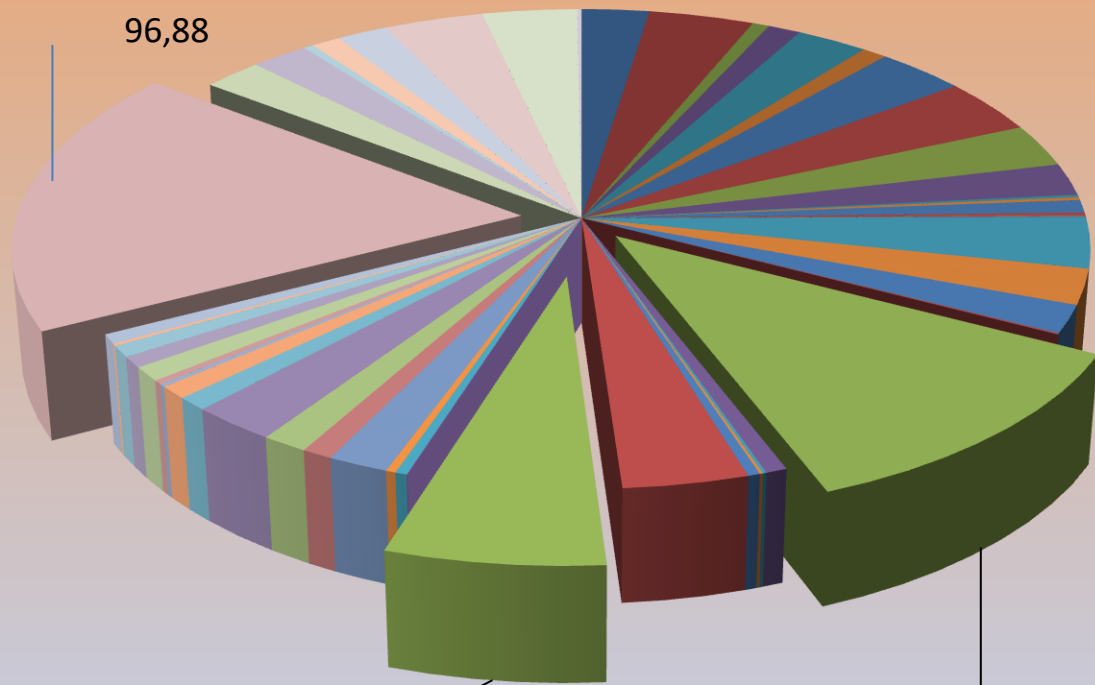
96,88

MANGO 32,18

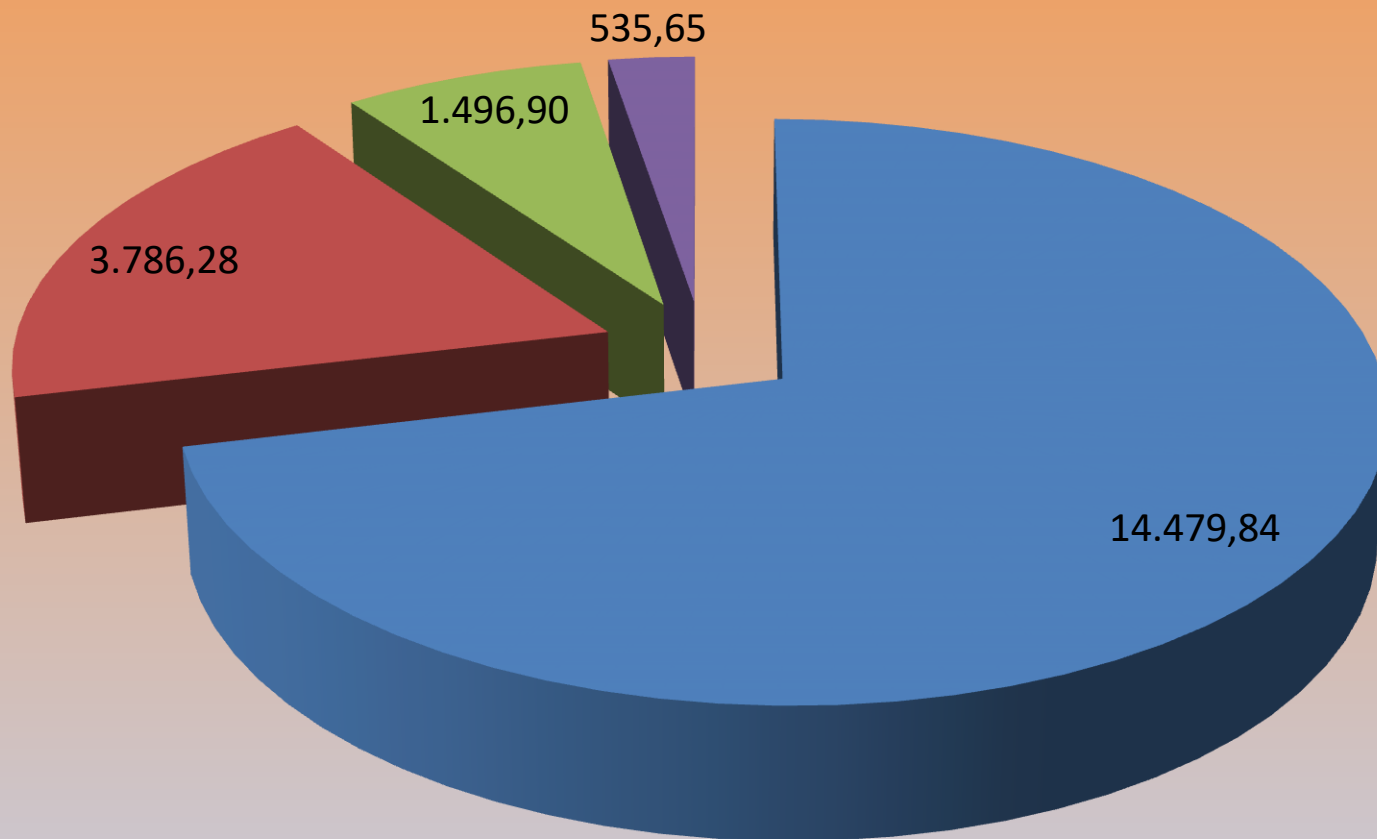
COSSANO BELBO

61,74

- ACQUI TERME
- ALICE BEL COLLE
- BUBBIO
- CALOSSO
- CANELLI
- CASSINE
- CASTEL BOGLIONE
- CASTELLETTO MOLINA
- CASTIGLIONE TINELLA
- CESSOLE
- COSSANO BELBO
- FONTANILE
- INCISA SCAPACCINO
- MANGO
- MOASCA
- MONASTERO BORMIDA
- NEIVE
- NIZZA MONFERRATO
- QUARANTI
- ROCCHETTA BELBO
- SAN GIORGIO SCARAMPI
- SANTA VITTORIA D'ALBA
- SERRALUNGA D'ALBA
- STREVI
- TREISO
- VESIME
- ALBA
- BISTAGNO
- CALAMANDRANA
- CAMO
- CASSINASCO
- CASTAGNOLE DELLE LANZE
- CASTEL ROCCHERO
- CASTELNUOVO BELBO
- CASTINO
- COAZZOLO
- COSTIGLIOLE D'ASTI
- GROGNARDO
- LOAZZOLO
- MARANZANA
- MOMBARUZZO
- MONTABONE
- NEVIGLIE
- PERLETTO
- RICALDONE
- ROCCHETTA PALAFEA
- SAN MARZANO OLIVETO
- SANTO STEFANO BELBO
- SESSAME
- TERZO
- TREZZO TINELLA
- VISONE



CONFRONTO TRA LE CLASSI DI PENDENZA



Ha superficie < 30%	Ha superficie 30-40%	Ha superficie 40-50%	Ha superficie >50%	TOTALE
14.479,84	3.786,28	1.496,90	535,65	20.702,59

ANNO 2020

Il decreto attuativo n°6899 del 30 giugno 2020

Articolo 2

(Definizione dei vigneti eroici o storici)

1. Si definiscono eroici i vigneti ricadenti in aree soggette a rischio di dissesto idrogeologico o situati in aree ove le condizioni orografiche creano impedimenti alla meccanizzazione o aventi particolare pregio paesaggistico e ambientale, nonché i vigneti situati nelle piccole isole;
2. Si definiscono storici, i vigneti la cui presenza è segnalata in una determinata superficie/particella in data antecedente al 1960. La coltivazione di tali vigneti è caratterizzata dall'impiego di pratiche e tecniche tradizionali legate agli ambienti fisici e climatici locali, che mostrano forti legami con i sistemi sociali ed economici.

Articolo 3

(Criteri per l'individuazione dei vigneti eroici o storici)

1. Ai sensi dell'articolo 7, comma 3, lettera a) della legge 12 dicembre 2016, n. 238, fatte salve le aree già individuate dai piani paesaggistici regionali, i territori oggetto del presente provvedimento sono quelli ove i vigneti coltivati rispondono alle seguenti caratteristiche:
 - a) i vigneti eroici sono individuati in base al possesso di almeno uno dei seguenti requisiti:
 - pendenza del terreno superiore a 30 per cento;
 - altitudine media superiore ai 500 metri s.l.m. ad esclusione dei vigneti situati su altipiano;

Articolo 4

(Criteri per la definizione delle tipologie degli interventi)

1. In attuazione a quanto previsto all'articolo 7, comma 3, lettera b), della legge 12 dicembre 2016, n. 238, le tipologie di intervento sono volte al ripristino, recupero, manutenzione e salvaguardia dei vigneti di cui ai precedenti articoli 2 e 3 e rispondono prioritariamente ad uno o più dei seguenti parametri:
 - a) la conduzione del vigneto segue le pratiche tipiche di ciascun territorio quali, a titolo di esempio, densità dell'impianto, forme di allevamento, sistemazioni idraulico- agrarie, uso di pali in legno e assicura comunque il rispetto dell'ambiente pedoclimatico in cui il vigneto è inserito;
 - b) gli interventi effettuati prevedono il consolidamento, con tecniche tradizionali, di strutture permanenti o semipermanenti quali, a titolo di esempio, muretti a secco, ciglioni, inerbimento, che preservino anche il suolo dal dissesto idrogeologico;
 - c) l'utilizzo di vitigni autoctoni tipicamente usati nella zona o autorizzati dagli specifici disciplinari di produzione dell'area in cui è ricompreso il vigneto;
 - d) l'attuazione di interventi che favoriscano la valorizzazione, la promozione e la pubblicità delle produzioni riconducibili alla "viticoltura eroica o storica" anche attraverso l'uso di un marchio nazionale, da definirsi con successivo provvedimento;
2. Il Ministero, d'intesa con le Regioni, nell'ambito delle misure inserite nel PNS e compatibilmente con la regolamentazione comunitaria, prevede, con i relativi decreti attuativi, la destinazione di specifiche risorse finanziarie ed i criteri di priorità per quegli interventi di cui al comma 1, del presente articolo.

Articolo 5

(Disposizioni finali)

1. I soggetti interessati presentano alle Regioni di competenza, secondo le modalità dalle stesse stabilite, domanda per il riconoscimento di vigneto eroico o storico, allegando idonea documentazione comprovante quanto previsto dall'articolo 3.
2. L'istruttoria per l'ammissibilità delle domande di cui al precedente comma, è svolta dalle Regioni. L'elenco dei vigneti riconosciuti storici o eroici è tenuto dalle Regioni territorialmente competenti ed è reso pubblico.
3. I controlli di cui all'articolo 7, comma 3, lett. e) della Legge 12 dicembre 2016 n. 238, sono affidati alle Regioni.

LA TUTELA DEI SORI'

- IL MARCHIO COLLETTIVO
- IL REGOLAMENTO DI UTILIZZO
 - OPERATIVITA'
 - IL LOGO

IL MARCHIO COLLETTIVO

Dalla consultazione con i vertici ministeriali al tempo del Progetto Comuni-Consorzio si evidenziavano i limiti dell'applicazione di MGA (oggi UGA) a livello dei singoli disciplinari.

Il **Marchio collettivo** è la soluzione rapida e «leggera», ma seria ed altamente tutelabile, che ben si presta alle esigenze del territorio, delle coltivazioni, dei produttori.

IL MARCHIO COLLETTIVO

E' APPLICABILE A TUTTE

LE DENOMINAZIONI D'ORIGINE

DELLE PROVINCE DI ALESSANDRIA,

ASTI E CUNEO

UNA GRANDE OPPORTUNITA'

IL MARCHIO COLLETTIVO

**DEPOSITATO IN DATA 5 LUGLIO 2021 E'
REGISTRATO IN ITALIA**

**NELLA PRIMAVERA DEL 2023 SI E' PROCEDUTO
ALLE OPERAZIONI DI DEPOSITO IN UK, EU e
Svizzera**

**A LUGLIO ED AGOSTO 2021 LE PRIME ADESIONI,
A LUGLIO 2023 SONO 15 LE AZIENDE ADERENTI**

<https://www.associazionecomunidelmoscato.it/sori-eroici/elenco-aziende-aderenti>

IL REGOLAMENTO DI UTILIZZO

E' lo strumento di riferimento, che come un Disciplinare pone regole a chi lo utilizza e definisce:

La titolarità del procedimento

La zona di produzione

Le norme per la viticoltura e la vinificazione

Le norme per la vinificazione e l'imbottigliamento

La descrizione e l'utilizzo del Marchio

La concessione e i requisiti per l'uso del Marchio

La durata della Concessione, il recesso da parte dell'utilizzatore

I riferimenti alla struttura di controllo

Le sanzioni

La risoluzione delle controversie

OPERATIVITA'

- **LE ASSOCIAZIONI SINDACALI**

- **Ricevono le istanze** da parte delle aziende agricole, entro il 31/07/2023
- Compilano il modulo di richiesta adesione fornendo gli allegati richiesti (fascicolo di adesione)
- **INVIO COMUNICAZIONE** via pec a cura dell'azienda agricola che può delegare l'associazione sindacale a WALDEN e p.c. alla segreteria dell'Associazione (invio a specifica casella elettronica

certificata@pec.associazionecomunidelmoscato.it)



MODULO DI RICHIESTA ADESIONE AL MARCHIO SORI'

Nome e Cognome/Legale Rappresentante
Denominazione Azienda
CF/P. IVA
Indirizzo
CAP e Località
Telefono
Mail
PEC

Con il presente documento l'azienda dichiara sotto la propria responsabilità ai sensi degli Artt. 46 e 47 D.P.R. n. 445/2000:

1. Di aver preso atto e cognizione del Regolamento d'uso del Marchio Collettivo Sorì, accettando tutte le disposizioni e prescrizioni in esso contenute;
2. Di aderire ai protocolli di agricoltura biologica/integrata o di qualità (barrare caselle corrispondenti)
 - Certificazione di Agricoltura biologica
 - Certificazione di Agricoltura Biodinamica
 - Certificazione Agricoltura Integrata (misure agroambientali della Regione Piemonte)
 - Protocollo SQNPI (linee nazionali di sostenibilità)
 - The Green Experience
 - Altri protocolli di sostenibilità certificati da organismi terzi accreditati.....
3. Di impegnarsi a comunicare all'Associazione Comuni del Moscato, entro 15 giorni, tutte le variazioni ai dati riportati nella presente richiesta

Alla presente si allegano:

Nome Allegato	Formati richiesti
A. Copia di documento d'identità in corso di validità del titolare/Legale Rappresentante	.pdf o immagine
B. Fascicolo aziendale aggiornato	.pdf (scarico diretto da Sistema Piemonte)
C. Elenco delle Unità Vitate (database elettronico) delle quali si richiede l'ammissione al Marchio Collettivo Sorì	<u>Duplica copia:</u> Database (.xls, .xlsx, .csv, etc.) e .pdf
D. Stampa dell'ortofoto delle Unità Vitate con delimitazione di massima dei diversi vitigni.	.pdf o immagine
E. Copia dei certificati attestanti l'adesione ai protocolli di agricoltura biologica/integrata, ecce cc di cui al punto 2	.pdf o immagine

Gli allegati di cui sopra vengono denominati con la lettera corrispondente all'elenco di cui sopra e raccolti all'interno di un archivio elettronico (.zip, .rar) firmato digitalmente dall'azienda o dal CAA di riferimento.

Trattamento dati personali e tutela della privacy

Il legale rappresentante dell'impresa sopra indicata presta il proprio consenso, ai sensi del Reg. Europeo n. 679/2016, al trattamento dei dati personali esclusivamente per le finalità di ammissione al Marchio Collettivo Sorì

Luogo e Data	Timbro e Firma
--------------	----------------

WALDEN

- Controllo del fascicolo di adesione
- Confinamento dei diversi appezzamenti tramite dispositivo GPS e verifica delle condizioni di ammissibilità al marchio Sorì (sopralluoghi da farsi accompagnati dal conduttore/proprietario dei terreni) con assegnazione di codice univoco ad ogni appezzamento
 - Predisposizione di verbale di campo e allestimento database con le aziende controllate
- Eventuale marcatura dei pali di confine degli appezzamenti ed apposizione di tag identificativo
 - Fatturazione delle prestazioni all'azienda agricola
- EMETTE A FAVORE DELL'AZIENDA AGRICOLA IL CERTIFICATO CON CODICE UNIVOCO RIPORTANTE LA SUPERFICIE IDONEA ALLA CERTIFICAZIONE SORÌ (DI SEGUITO DEFINITO CERTIFICATO DI VIGNETO)
 - INVIO COMUNICAZIONE ALL'AGRICOLTORE tramite pec e p.c. alla segreteria dell'Associazione



WALDEN
TERRITORI A FORMA DI FUTURO

Preventivo n. 4 del 21/04/2022

Offerta Walden

**Adeguamento anno
2022 (conferma 2023)**

DESCRIZIONE	IMPORTO	IVA	TOTALE
<i>Come da vs richiesta si invia la nostra migliore offerta per il servizio di controllo e verifica di ammissibilità al marchio collettivo Sorì. Il servizio comprende:</i>			
<i>1. Controllo del fascicolo di adesione compilato dall'azienda (modulo preimpostato da noi + fascicolo unità vitate + mappe verifiche pre-campo) e verifica della corrispondenza tra quanto dichiarato nei requisiti di ammissione e quanto contenuto nei certificati allegati alla domanda. Gli allegati ed i rispettivi nomi e formati richiesti dovranno tassativamente rispettare quanto indicato nel modulo di ammissione</i>			
<i>2. Confinamento dei diversi appezzamenti tramite dispositivo GPS e verifica delle condizioni di ammissibilità al marchio Sorì (sopralluoghi da farsi accompagnati dal conduttore/proprietario dei terreni), con assegnazione di codice identificativo univoco ad ogni appezzamento</i>			
<i>3. Predisposizione di verbale di campo e allestimento/aggiornamento database delle le aziende controllate da inviare all'Associazione de Comuni del Moscato</i>			
Costo della verifica di ammissibilità a ettaro (€/ha):	160,00 €	22%	160,00 €

La tariffa minima per azienda per la campagna 2022 è fissata in 300,00€ + IVA (22%)

NB: Anche in caso di non superamento dei controlli di cui al punto 1, verrà applicata la tariffa minima per le attività di controllo documentale (300,00€+IVA)

ITER DI VERIFICA

- FASE 1: presentazione di un modulo di richiesta adesione
- FASE 2: Controlli pre-verifica di campo (primo sbarramento)
 - FASE 3: Controlli in campo tramite checklist
- FASE 4: Istruttoria finale e ammissione/rigetto istanza

FASE 1 – PRESENTAZIONE FASCICOLO DI RICHIESTA ADESIONE	Walden prepara un modulo preimpostato contenente le informazioni, autocertificazioni e documenti necessari ai fini della verifica del rispetto delle condizioni di ammissione (seguendo le indicazioni del regolamento Sori) L'azienda viticola compila il modulo con le proprie informazioni e allegati
Indicazione delle particelle da sottoporre a valutazione (Comune, Foglio, Particella)	<i>Compilazione in un modulo preimpostato</i>
Dichiarazione di appartenenza a DO	<i>Compilazione in un modulo preimpostato</i>
Dichiarazione Tecniche di agricoltura biologica/integrata e altri requisiti di qualità e origine (check box)	<i>Compilazione in un modulo preimpostato indicando il protocollo a cui aderiscono:</i> AGRICOLTURA INTEGRATA/BIOLOGICA/ALTRE <ul style="list-style-type: none"> - difesa integrata (SQNPI, misura PSR 10.1, etc.), - agricoltura biologica, - agricoltura biodinamica, - <u>altre</u> (ad es. green experience, etc.).
Fascicolo aziendale e riepilogo unità vitate	<i>Stampa del fascicolo e riepilogo delle unità vitate, con segnalazione delle righe di cui si fa richiesta (evidenziare vitigno, forma di allevamento, densità di impianto e sesto)</i>
Estratto ortofoto con delimitazione di massima dei singoli appezzamenti	<i>Da richiedere al CAA di riferimento o da produrre a cura dell'intestatario</i>
FASE 2 - CONTROLLI PRE-CAMPO E PRIMO SBARRAMENTO	
Controllo del fascicolo di candidatura	<i>Verifica documentale del rispetto delle condizioni del regolamento Sori:</i>
RISULTATI	
A. MANCATO RISPETTO CONDIZIONI -> Sbarramento ed esclusione delle aziende che non rispettano integralmente i punti	
B. RISPETTO DELLE CONDIZIONI -> Passaggio alle verifiche di campo – Fase 3	
FASE 3 – RILIEVI IN CAMPO TRAMITE CHECKLIST	
Valutazione esposizione prevalente	<i>Esclusione delle esposizioni comprese entro +/- 22,5° NORD.</i>
Delimitazione singolo appezzamento (tramite dispositivo GPS con precisione < 1m) e assegnazione codice univoco	<i>L'assegnazione di un codice univoco è prevalentemente a uso interno, serve a estrapolare le varie statistiche (area, pendenza).</i>
Valutazione delle criticità operative: accessibilità e meccanizzazione interna	<i>Appezzamento (vedasi def. In calce) valutato come "critico" al verificarsi di ALMENO UNA tra le seguenti condizioni:</i> <ul style="list-style-type: none"> - Non accessibile a mezzi meccanizzati (perimetro dell'appezzamento); - Accesso da tracciato avente pendenza >30%; - Non percorribile internamente da mezzi meccanizzati (interfilo < 1,8 m).

FASE 4 – ISTRUTTORIA

- 1) Rispetto delle condizioni descritte nel regolamento
SI -> AMMESSO A VALUTAZIONE SUCCESSIVA
NO -> **ESITO NEGATIVO**

- 2) Valutazione della criticità operativa tramite valutazione della media ponderata della pendenza e delle criticità operative
- a. Se pendenza >40% -> **ESITO POSITIVO**
 - b. Se pendenza compresa tra 30% e 40% -> valutazione accessibilità e meccanizzazione interna
 - i. Se appezzamento è "di difficile accesso" -> **ESITO POSITIVO**
 - ii. Se appezzamento non è di difficile accesso -> **ESITO NEGATIVO**
 - c. Se pendenza <30% -> **ESITO NEGATIVO**

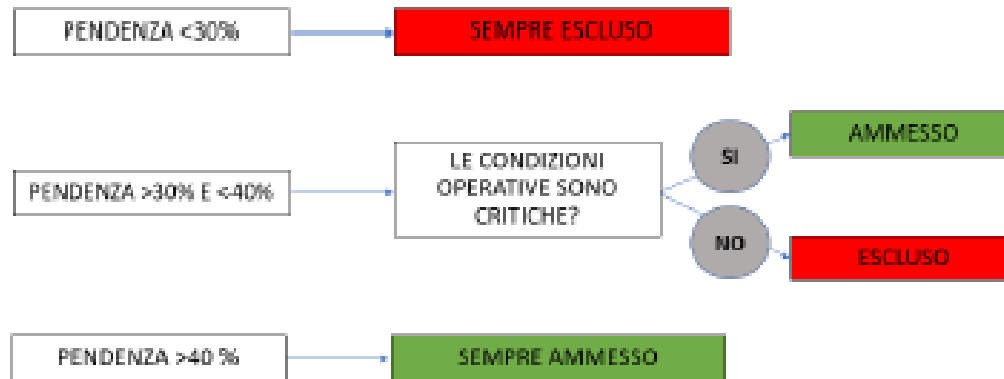
La valutazione dell'accessibilità diventa criterio per includere anche gli appezzamenti che, seppur caratterizzati da pendenze minori (ossia comprese tra il 30 ed il 40%), presentano criticità operative.

Per la valutazione della pendenza media dell'appezzamento, per mantenerne l'integrità, possono essere incluse porzioni di terreno con pendenza inferiore a 30% che NON presentano condizioni di difficile accesso, purchè nel limite del 10% della superficie totale.

NOTA ESPLICATIVA

Impostando in questo modo, i poggi e porzioni pianeggianti incluse da ostacoli rimangono sempre incluse nel Sq1, come anche parti di filari a minore pendenza facenti parte di un singolo appezzamento.

VALUTAZIONE DELLE CONDIZIONI OPERATIVE



CONTENUTI DEL VERBALE PRODOTTO DAI TECNICI WALDEN

- Riferimenti catastali dell'appezzamento e assegnamento del codice di tracciabilità interno dell'appezzamento
- Indicazione della varietà
- Indicazione della fascia di pendenza e condizioni di accesso
- Rispetto dei requisiti di qualità
- Riepilogo di tutti i criteri verificati pre e post verifica di campo
- **EVENTUALI INTEGRAZIONI**

VITICOLTORE

- Emissione dei documenti di trasporto
 - Dichiarazione di vendemmia
- **COMPILAZIONE COMUNICAZIONE SEMPLICE
DA INVIARE ALLA SEGRETERIA
DELL'ASSOCIAZIONE**

VINIFICATORE

- Vinificazione separata delle uve
- Dichiarazione di produzione vitivinicola
 - COMUNICAZIONE DI RICHIESTA della certificazione alla segreteria dell'Associazione
- COMPILAZIONE COMUNICAZIONE SEMPLICE
DA INVIARE ALLA SEGRETERIA
DELL'ASSOCIAZIONE

VALORITALIA

- Verifica, tramite check list (che comprende il CERTIFICATO DI VIGNETO), il rispetto del regolamento/disciplinare SORI solo in cantina **(quindi solo a chi fa trasformazione ed imbottigliamento)**. Le verifiche approfondite di tale ente avvengono su incarico dell'Associazione su un numero di operatori commisurato con il budget di spesa che l'Associazione metterà a disposizione per il pagamento delle prestazioni.
- COMUNICAZIONE DI ESITO POSITIVO (o negativo) ALL'AZIENDA E ALLA SEGRETERIA DELL'ASSOCIAZIONE

L' ASSOCIAZIONE COMUNI DEL MOSCATO

- Archivia gli esiti delle verifiche Walden
- Archivia gli esiti delle verifiche successive
- Invia agli imbottiglieratori il manuale grafico dell'uso del marchio SORI' insieme al logo ad alta definizione per consentirne l'utilizzo in etichetta
 - Riceve copia grafica dell'etichetta
- Se non sono rispettati i requisiti Comunica all'azienda sospensione/esclusione dalla concessione dell'uso del marchio, che viene registrata nel data-base "aziende aderenti"





IL LOGO

Il Logo

- La grafica è stata scelta anzitutto perché possa accogliere apprezzamenti dell'utente e del consumatore
- La particolarizzazione grafica e l'abbinamento ad una parola «partner» della parola Sorì ha l'obiettivo di **tutelare** l'utente e per renderlo **difendibile** su tutti i livelli della filiera

Il Marchio trae ispirazione dagli elementi fondanti: il sole, la pendenza, i filari, il cielo che vengono ripresi e stilizzati all'interno del logo

- Nelle tonalità definite (oro per l'archetto che simboleggia il sole, nero per la scritta Sorì Eroici, verde per i filari stilizzati)
- In alternativa tutte le cromie purché con un unico colore per l'intero marchio
- Potrà essere riprodotto unicamente nel seguente FONT: TIMELESS REGULAR

La sinergia tra amministratori locali, professionisti qualificati, legali di rilievo internazionale, enti con diffusione nazionale, associazioni di categoria a livello regionale, ha portato alla definizione di uno schema meticoloso.

UN CASO UNICO DESTINATO AD ENTRARE NELLA STORIA DELLA VITIVINICOLTURA

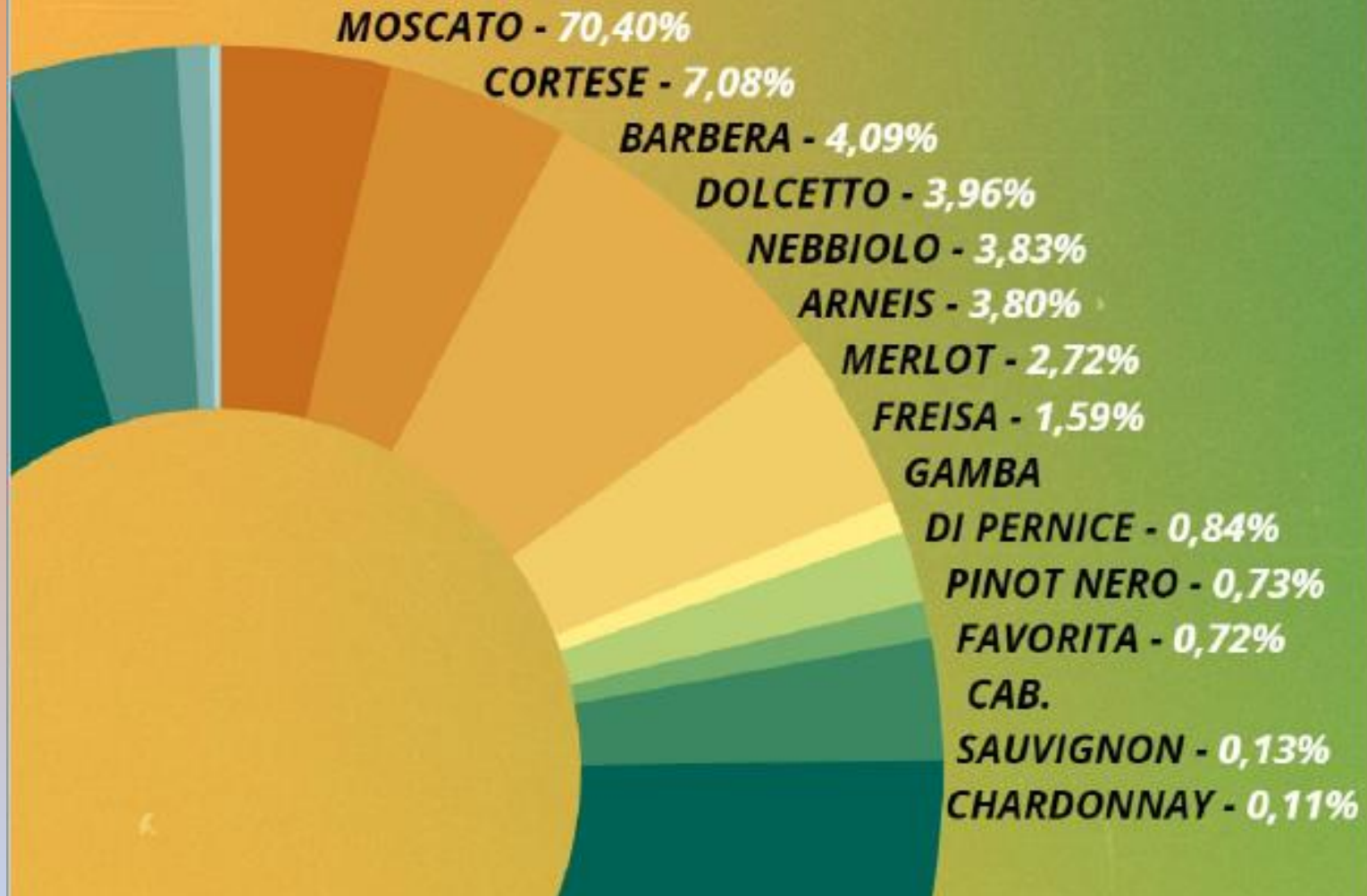
Statistiche **WALDEN** (anno 2021)

**NEL CORSO DEI
SOPRALLUOGHI**

**ABBIAMO
PERCORSO PIU'
DI 29 KM**

**E RILEVATO CIRCA 50 HA
SU PENDENZE MEDIE DEL 42%**

I VITIGNI RILEVATI:



12 COMUNI

SONO STATI INTERESSATI DAL PROGETTO

CALOSSO
CASSINASCO
CASTIGLIONE TINELLA
SANTO STEFANO BELBO
GAVI
ROCCHETTA BELBO
PARODI LIGURE
NEIVE
MANGO
NEVIGLIE
TREZZO TINELLA
COSSANO BELBO

13 AZIENDE

HANNO ADERITO

I SORÌ PIÙ PENDENTI

**1# - IL DOLCETTO DELL'AZ. VITIVINICOLA CASCINA
DELLE ROCHE**

60%

DO20210013

**2# - LO CHARDONNAY DELL'AZ. VITIVINICOLA
CASCINA DELLE ROCHE**

59%

CH20210012

3# - LA BARBERA DI PODERI ROCCANERA S.S.A.

BA20210036

57%

LE AZIENDE PIÙ IMPERVIE:

**1# - AZ. VITIVINICOLA CASCINA
DELLE ROCCHIE**
51,10 %

**2# - MARCO
CAPRA AZ.
AGRICOLA**
48,00 %

**3# - AZ. AGR.
TERESA SORIA DI
EMANUELE CONTINO**
47,83 %

L'ATTIVITA' DI CONTROLLO

- La compilazione della documentazione della slide precedente è obbligatoria per ogni azienda aderente che decida di utilizzare il marchio sui propri prodotti
- Controlli accessori su un numero determinato di vinificatori ed imbottiglieri possono essere ceduti a terzi
- L'attività di controllo è oggetto di aggiustamenti in questi primi anni dall'esordio

ANNO 2023

GLI OBIETTIVI

- La ricerca di fondi pubblici che possano andare incontro alle spese sostenute dall'Associazione nel lungo percorso che dall'attività di rilievo dei dati ci ha portati sino al deposito del Marchio
- Divulgare l'iniziativa attraverso l'attività sui canali tradizionali e social

ANNO 2023

GLI OBIETTIVI

- La divulgazione dell'iniziativa da parte dell'Associazione Comuni del Moscato, anche attraverso la partecipazione a Fiere locali di rilievo regionale ed extraregionale, eventi di rilevanza nazionale in Langa, Monferrato e Roero (Duja d'Or, Vinum...) ed internazionali
- La divulgazione dell'iniziativa attraverso l'attività diretta delle aziende aderenti alla certificazione (confronto B2B e B2C)

ANNO 2023

GLI OBIETTIVI

- Mantenere un canale aperto con Regione Piemonte relativo in particolare alla comunicazione sul sito Agricoltura online
- Confermare l'operatività del comitato per la tutela e la promozione dei Sorì Eroici, passo intermedio alla futura ed auspicata costituzione Associazione di produttori

TUTTE LE INFO AGGIORNATE SUL PROGETTO SORÌ EROICI



I Sorì Eroici

Scopri il progetto "I Sorì Eroici"

I Sorì Eroici

Il progetto

Presentazione

Modulo di richiesta

Regolamento

Registro tracciabilità certificazione

Elenco aziende aderenti

NELLA SEZIONE DEDICATA DEL SITO
associazionecomunidelmoscato.it